

Sentiero Valtellina



Colico - Morbegno - Sondrio - Tirano - Bormio

116,85 Km

4:00 - 8:00 h

1418 m

445 m

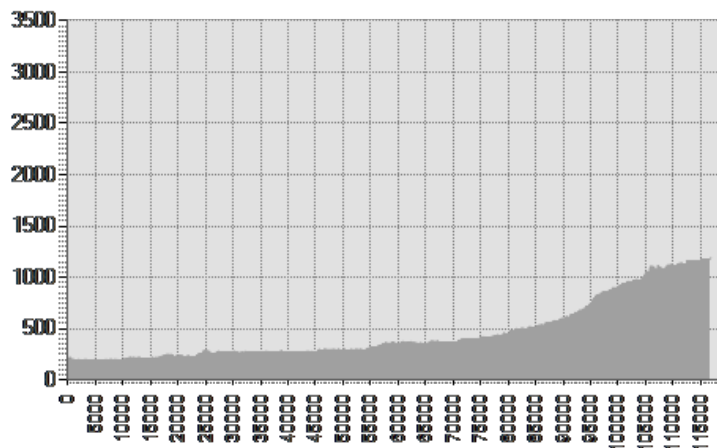


Il sentiero Valtellina e' un itinerario ciclopedonale che si sviluppa lungo il fiume Adda tra Colico e Bormio, per una distanza complessiva di 114 km. Lungo il percorso sono presenti molte aree di sosta attrezzate. L'accesso al sentiero e' possibile tramite i numerosi punti di collegamento o piu' facilmente recandosi presso uno dei ponti che attraversano il fiume Adda. Immagina un percorso in cui pedalare in liberta' che si snoda nel fondovalle per ben 114 km, seguendo il corso del fiume, immerso nel verde di una valle rigogliosa dove la natura e' intatta e l'aria e' pura. Immagina di andare alla scoperta di un territorio seguendo il ritmo delle tue pedalate, entrando in contatto con le suggestioni di paesaggi nascosti, incantevoli borghi e antiche tradizioni. Una delle caratteristiche che piu' colpisce chi percorre il sentiero Valtellina e' la bellezza paesaggistica del fondovalle e la vicinanza a uno dei fiumi piu' lunghi d'Italia, Adda e al suo ambiente naturale. Lungo il percorso e' possibile usufruire delle tante aree di sosta attrezzate in cui ci si puo' fermare per un allegro pic-nic in famiglia. Per chi non fosse munito di bicicletta, il servizio "Rent a Bike" vi consentira' di affittare biciclette di diverse tipologie e restituirle lungo il percorso, nei vari

punti di noleggio. La ferrovia corre parallela a buona parte del tracciato. Si puo' quindi arrivare e ripartire in treno anche portando con se' la propria bicicletta. Il divertimento e' alla portata di tutti. Basta poco per dimenticare lo stress della vita di tutti i giorni e pedalare con spensieratezza per ritrovare serenita' ed energia grazie al contatto con una natura incontaminata.

DATI TECNICI

Lunghezza	—	116,85 Km
Durata	🕒	4:00 - 8:00 h
Dislivello in salita	📈	1418 m
Dislivello in discesa	📉	445 m
Pendenza massima in salita	📈	53%
Pendenza massima in discesa	📉	11%
Quota massima e minima	📊	1191 m 198 m
Percorribilità bike		100%
Periodo di percorrenza		Marzo - Ottobre



VALUTAZIONI

Globale	★★★★★
Tecnica	★★★★★
Condizione	★★★★★
Fatica	★★★★★
Storia	★★★★★
Natura	★★★★★
Paesaggi	★★★★★
Architettura	★★★★★

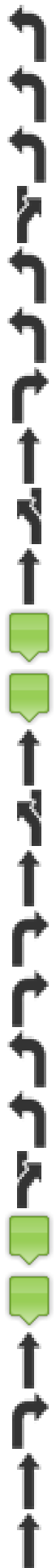
STATISTICHE FONDO

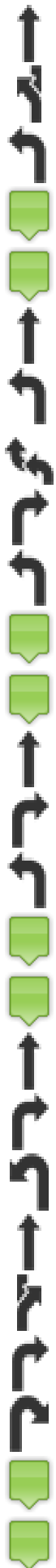
Fondo naturale	8%
Fondo asfalto	92%
Selciato o lastricato	0%
Sentiero attrezzato	0%
Ghiaione	0%
Altro tipo di fondo	0%
Dati non disponibili	0%

Indicazioni

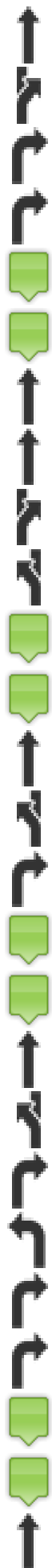
Direzione	Indicazione	Lunghezza	Tempo (Trekking)	Progressiva
	Inizio a Fermata1			
	Andare est per Sentiero Valtellina	6 Km 427 m	01:42	
	Continuare per Strada Comunale	465 m	00:06	6 Km 427 m
	Svoltare a sinistra per rimanere per Strada Comunale	610 m	00:09	6 Km 892 m
	Girare a sinistra per rimanere per Strada Comunale	286 m	00:04	7 Km 502 m

Girare a sinistra per rimanere per Strada Comunale	831 m	00:12	7 Km 788 m
Girare a sinistra per Sentiero Valtellina	835 m	00:12	8 Km 619 m
Girare a sinistra per Strada Comunale	1 Km 792 m	00:27	9 Km 454 m
Svoltare a destra per s.p. Valeriana occidentale - dirB (SP04 - dirB)	12 m	00:00	11 Km 246 m
Girare a sinistra per Strada Comunale	29 m	00:00	11 Km 258 m
Girare a sinistra per rimanere per Strada Comunale	28 m	00:00	11 Km 287 m
Girare a destra per Sentiero Valtellina	2 Km 597 m	00:39	11 Km 315 m
Continuare per Strada Comunale	1 Km 963 m	00:29	13 Km 912 m
Svoltare a sinistra per Sentiero Valtellina	340 m	00:05	15 Km 875 m
Continuare per Strada Comunale	18 m	00:00	16 Km 215 m
Arrivo a Fermata2, sulla sinistra			16 Km 233 m
Partenza Fermata2			16 Km 233 m
Continuare est per Strada Comunale	223 m	00:03	16 Km 233 m
Svoltare a sinistra per Carrozzabile	67 m	00:01	16 Km 456 m
Continuare per Strada Comunale	258 m	00:04	16 Km 523 m
Girare a destra per rimanere per Strada Comunale	319 m	00:04	16 Km 781 m
Girare a destra per rimanere per Strada Comunale	94 m	00:01	17 Km 100 m
Girare a sinistra per rimanere per Strada Comunale	613 m	00:09	17 Km 194 m
Girare a sinistra per Sentiero Valtellina	350 m	00:05	17 Km 807 m
Svoltare a destra per Strada Comunale	32 m	00:00	18 Km 157 m
Arrivo a Fermata3, sulla destra			18 Km 189 m
Partenza Fermata3			18 Km 189 m
Continuare nord est per Strada Comunale	80 m	00:01	18 Km 189 m
Girare a destra per Strada Statale dello Stelvio - SS38	62 m	00:00	18 Km 269 m
Continuare per Strada Comunale	205 m	00:03	18 Km 331 m
Continuare per Strada Statale dello Stelvio - SS38	48 m	00:00	18 Km 536 m

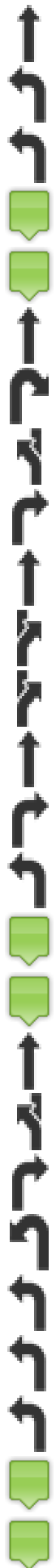




Continuare per Strada Comunale	14 m	00:00	18 Km 584 m
Svoltare a sinistra per rimanere per Strada Comunale	34 m	00:00	18 Km 598 m
Girare a sinistra per rimanere per Strada Comunale	40 m	00:00	18 Km 632 m
Arrivo a Fermata4, sulla destra			18 Km 672 m
Partenza Fermata4			18 Km 672 m
Continuare nord ovest per Strada Comunale	117 m	00:01	18 Km 672 m
Girare a sinistra per Carrozzabile	38 m	00:00	18 Km 789 m
Girare a sinistra per Strada Comunale e subito girare a destra per Strada Comunale	341 m	00:05	18 Km 827 m
Girare a destra per rimanere per Strada Comunale	99 m	00:01	19 Km 168 m
Girare a sinistra per rimanere per Strada Comunale	38 m	00:00	19 Km 267 m
Arrivo a Fermata5, sulla destra			19 Km 305 m
Partenza Fermata5			19 Km 305 m
Continuare nord per Strada Comunale	72 m	00:01	19 Km 305 m
Girare a destra per rimanere per Strada Comunale	184 m	00:02	19 Km 377 m
Girare a sinistra per rimanere per Strada Comunale	434 m	00:06	19 Km 561 m
Arrivo a Fermata6, sulla destra			19 Km 995 m
Partenza Fermata6			19 Km 995 m
Continuare nord per Strada Comunale	111 m	00:01	19 Km 995 m
Girare a destra per rimanere per Strada Comunale	128 m	00:01	20 Km 106 m
Fare una curva accentuata a sinistra per rimanere per Strada Comunale	6 m	00:00	20 Km 234 m
Continuare per Carrozzabile	22 m	00:00	20 Km 240 m
Svoltare a destra per Strada Comunale	65 m	00:00	20 Km 262 m
Girare a destra a Carrareccia per rimanere per Strada Comunale	325 m	00:04	20 Km 327 m
Fare una curva accentuata a destra per Carrozzabile	66 m	00:01	20 Km 652 m
Arrivo a Fermata7, sulla sinistra			20 Km 718 m
Partenza Fermata7			20 Km 718 m



Continuare sud est per Carrozzabile	1 Km 10 m	00:15	20 Km 718 m
Svoltare a destra per rimanere per Carrozzabile	826 m	00:12	21 Km 728 m
Girare a destra per rimanere per Carrozzabile	20 m	00:00	22 Km 554 m
Girare a destra per Strada Comunale	249 m	00:03	22 Km 574 m
Arrivo a Fermata8, sulla sinistra			22 Km 823 m
Partenza Fermata8			22 Km 823 m
Continuare est per Strada Comunale	1 Km 407 m	00:21	22 Km 823 m
Continuare per Carrareccia	170 m	00:02	24 Km 230 m
Svoltare a destra per Carrozzabile	117 m	00:01	24 Km 400 m
Svoltare a sinistra per Sentiero	149 m	00:03	24 Km 517 m
Arrivo a Fermata9, sulla sinistra			24 Km 666 m
Partenza Fermata9			24 Km 666 m
Andare est per Sentiero	123 m	00:01	24 Km 666 m
Svoltare a sinistra per Strada Comunale	1 Km 213 m	00:19	24 Km 789 m
Girare a destra per Sentiero Valtellina	525 m	00:07	26 Km 2 m
Arrivo a Fermata10, sulla sinistra			26 Km 527 m
Partenza Fermata10			26 Km 527 m
Continuare est per Sentiero Valtellina	242 m	00:03	26 Km 527 m
Svoltare a sinistra per Strada Comunale	931 m	00:14	26 Km 769 m
Girare a destra per Sentiero	16 m	00:00	27 Km 700 m
Girare a sinistra per Sentiero Valtellina	539 m	00:08	27 Km 716 m
Girare a destra per Strada Comunale	991 m	00:14	28 Km 255 m
Girare a destra per rimanere per Strada Comunale	49 m	00:00	29 Km 246 m
Arrivo a Fermata11, sulla destra			29 Km 295 m
Partenza Fermata11			29 Km 295 m
Continuare sud per Strada Comunale	343 m	00:05	29 Km 295 m





























Continuare sud est per Pista CicloPedonale	50 m	00:00	39 Km 515 m
Girare a sinistra per Sentiero Valtellina	4 Km 124 m	01:01	39 Km 565 m
Girare a sinistra a Pista CicloPedonale per rimanere per Sentiero Valtellina	2 Km 134 m	00:32	43 Km 689 m
Arrivo a Fermata17, sulla sinistra			45 Km 823 m
Partenza Fermata17			45 Km 823 m
Andare est per Sentiero Valtellina	1 Km 607 m	00:24	45 Km 823 m
Fare una curva accentuata a destra per Pista CicloPedonale	70 m	00:01	47 Km 430 m
Svoltare a sinistra per Sentiero Valtellina - Sentiero n° S203	1 Km 863 m	00:27	47 Km 500 m
Girare a destra a Pista CicloPedonale per rimanere per Sentiero Valtellina - Sentiero n° S203	189 m	00:02	49 Km 363 m
Continuare per Sentiero n° S203	70 m	00:01	49 Km 552 m
Svoltare a destra a Strada Comunale / Carrozzabile per rimanere per Sentiero n° S203	20 m	00:00	49 Km 622 m
Svoltare a destra a Carrozzabile / Strada Comunale per rimanere per Sentiero n° S203	132 m	00:01	49 Km 642 m
Continuare per Sentiero Valtellina - Sentiero n° S203	442 m	00:06	49 Km 774 m
Girare a destra a Pista CicloPedonale per rimanere per Sentiero Valtellina - Sentiero n° S203	126 m	00:01	50 Km 216 m
Girare a sinistra a Pista CicloPedonale per rimanere per Sentiero Valtellina - Sentiero n° S203	579 m	00:08	50 Km 342 m
Arrivo a Fermata18, sulla destra			50 Km 921 m
Partenza Fermata18			50 Km 921 m
Continuare est per Sentiero Valtellina - Sentiero n° S203	2 Km 401 m	00:36	50 Km 921 m
Svoltare a sinistra per Sentiero n° S203	149 m	00:02	53 Km 322 m
Girare a destra a Strada Comunale per rimanere per Sentiero n° S203	169 m	00:02	53 Km 471 m
Fare una curva accentuata a sinistra per Sentiero Valtellina - Sentiero n° S203	845 m	00:12	53 Km 640 m
Girare a sinistra per Sentiero n° S203	10 m	00:00	54 Km 485 m
Girare a sinistra a Strada Comunale per rimanere per Sentiero n° S203	27 m	00:00	54 Km 495 m
Girare a sinistra per Sentiero Valtellina - Sentiero n° S203	401 m	00:06	54 Km 522 m
Arrivo a Fermata19, sulla destra			54 Km 923 m
Partenza Fermata19			54 Km 923 m











Continuare sud est per Sentiero Valtellina - Sentiero n° S203	630 m	00:09	54 Km 923 m
Girare a sinistra per Sentiero n° S203	2 Km 148 m	00:34	55 Km 553 m
Girare a destra a Strada Comunale per rimanere per Sentiero n° S203	1 Km 475 m	00:23	57 Km 701 m
Svoltare a destra per s.p. di Castello dell'Acqua - Sentiero n° S203	50 m	00:00	59 Km 176 m
Svoltare a sinistra per Sentiero n° S203	549 m	00:08	59 Km 226 m
Girare a sinistra per Sentiero Valtellina - Sentiero n° S203	1 Km 361 m	00:20	59 Km 775 m
Arrivo a Fermata20, sulla sinistra			61 Km 136 m
Partenza Fermata20			61 Km 136 m
Continuare est per Sentiero Valtellina - Sentiero n° S203	771 m	00:11	61 Km 136 m
Svoltare a sinistra per Sentiero n° S203	308 m	00:04	61 Km 907 m
Arrivo a Fermata21, sulla destra			62 Km 215 m
Partenza Fermata21			62 Km 215 m
Continuare est per Sentiero n° S203	69 m	00:01	62 Km 215 m
Girare a sinistra a Sentiero n° S274 per rimanere per Sentiero n° S203	681 m	00:10	62 Km 284 m
Girare a sinistra a Strada Comunale per rimanere per Sentiero n° S203	537 m	00:07	62 Km 965 m
Girare a sinistra per Sentiero n° S203 - S313	46 m	00:00	63 Km 502 m
Arrivo a Fermata22, sulla destra			63 Km 548 m
Partenza Fermata22			63 Km 548 m
Continuare nord per Sentiero n° S203 - S313	65 m	00:00	63 Km 548 m
Girare a destra per Sentiero n° S203	100 m	00:01	63 Km 613 m
Svoltare a sinistra per Sentiero Valtellina - Sentiero n° S203	41 m	00:00	63 Km 713 m
Girare a sinistra per Sentiero Valtellina - Sentiero n° N303	2 Km 512 m	00:38	63 Km 754 m
Arrivo a Fermata23, sulla destra			66 Km 266 m
Partenza Fermata23			66 Km 266 m
Continuare nord est per Sentiero Valtellina - Sentiero n° N303	1 Km 806 m	00:27	66 Km 266 m
Svoltare a destra per Sentiero n° N303	53 m	00:00	68 Km 72 m



Arrivo a Fermata27, sulla sinistra				80 Km 39 m
Partenza Fermata27				80 Km 39 m
Continuare nord est per Sentiero Valtellina - Sentiero n° N203	1 Km 597 m	00:25		80 Km 39 m
Girare a sinistra per Sentiero n° N203	1 Km 283 m	00:19		81 Km 636 m
Girare a destra per Sentiero Valtellina	540 m	00:08		82 Km 919 m
Arrivo a Fermata28, sulla sinistra				83 Km 459 m
Partenza Fermata28				83 Km 459 m
Continuare nord est per Sentiero Valtellina	131 m	00:02		83 Km 459 m
Girare a destra per Sentiero n° N203	132 m	00:01		83 Km 590 m
Girare a sinistra a Sentiero n° S435 / Strada Comunale per rimanere per Sentiero n° N203	28 m	00:00		83 Km 722 m
Continuare per Sentiero Valtellina - Sentiero n° N203	1 Km 775 m	00:27		83 Km 750 m
Arrivo a Fermata29, sulla sinistra				85 Km 525 m
Partenza Fermata29				85 Km 525 m
Continuare nord est per Sentiero Valtellina - Sentiero n° N203	2 Km 322 m	00:35		85 Km 525 m
Arrivo a Fermata30, sulla destra				87 Km 847 m
Partenza Fermata30				87 Km 847 m
Continuare nord per Sentiero Valtellina - Sentiero n° N203	1 Km 274 m	00:20		87 Km 847 m
Arrivo a Fermata31, sulla destra				89 Km 121 m
Partenza Fermata31				89 Km 121 m
Continuare nord per Sentiero Valtellina - Sentiero n° N203	565 m	00:09		89 Km 121 m
Girare a destra per Sentiero n° N203	126 m	00:01		89 Km 686 m
Arrivo a Fermata32, sulla destra				89 Km 812 m
Partenza Fermata32				89 Km 812 m
Andare nord est per Sentiero n° N203	81 m	00:01		89 Km 812 m
Girare a destra per Sentiero Valtellina - Sentiero n° N203	369 m	00:05		89 Km 893 m
Arrivo a Fermata33, sulla sinistra				90 Km 262 m

	Partenza Fermata33			90 Km 262 m
	Continuare nord est per Sentiero Valtellina - Sentiero n° N203	732 m	00:11	90 Km 262 m
	Svoltare a destra per Sentiero Valtellina	155 m	00:02	90 Km 994 m
	Arrivo a Fermata34, sulla sinistra			91 Km 149 m
	Partenza Fermata34			91 Km 149 m
	Continuare nord est per Sentiero Valtellina	1 Km 710 m	00:27	91 Km 149 m
	Girare a sinistra per Strada Comunale e subito girare a destra per Strada Comunale	236 m	00:03	92 Km 859 m
	Svoltare a destra per s.p. per il Passo dello Stelvio - SP27	268 m	00:04	93 Km 95 m
	Girare a sinistra per Strada Comunale	235 m	00:03	93 Km 363 m
	Continuare per Carrareccia	1 Km 277 m	00:22	93 Km 598 m
	Girare a destra per Sentiero Valtellina	79 m	00:01	94 Km 875 m
	Arrivo a Fermata35, sulla sinistra			94 Km 954 m
	Partenza Fermata35			94 Km 954 m
	Continuare nord est per Sentiero Valtellina	2 Km 280 m	00:39	94 Km 954 m
	Continuare per Sentiero Valtellina - Sentiero n° N275	7 m	00:00	97 Km 234 m
	Continuare per Sentiero Valtellina	686 m	00:10	97 Km 241 m
	Continuare per Pista CicloPedonale	410 m	00:06	97 Km 927 m
	Arrivo a Fermata36, sulla destra			98 Km 337 m
	Partenza Fermata36			98 Km 337 m
	Continuare sud per Pista CicloPedonale	98 m	00:01	98 Km 337 m
	Girare a sinistra per Sentiero Valtellina	656 m	00:10	98 Km 435 m
	Svoltare a sinistra per s.p. per il Passo dello Stelvio - SP27	2 Km 300 m	00:37	99 Km 91 m
	Arrivo a Fermata37, sulla sinistra			101 Km 391 m
	Partenza Fermata37			101 Km 391 m
	Continuare nord est per s.p. per il Passo dello Stelvio - SP27	583 m	00:09	101 Km 391 m
	Arrivo a Fermata38, sulla destra			101 Km 974 m

	Partenza Fermata38			101 Km 974 m
	Andare nord per s.p. per il Passo dello Stelvio - SP27	66 m	00:01	101 Km 974 m
	Girare a destra a Strada Comunale per rimanere per s.p. per il Passo dello Stelvio - SP27	98 m	00:01	102 Km 40 m
	Girare a destra a VIA STELVIO - LE PRESE per rimanere per s.p. per il Passo dello Stelvio - SP27	3 Km 861 m	01:07	102 Km 138 m
	Continuare per Sentiero	22 m	00:00	105 Km 999 m
	Continuare per s.p. per il Passo dello Stelvio - SP27	1 Km 573 m	00:26	106 Km 21 m
	Arrivo a Fermata39, sulla sinistra			107 Km 594 m
	Partenza Fermata39			107 Km 594 m
	Andare nord per s.p. per il Passo dello Stelvio - SP27	1 Km 323 m	00:20	107 Km 594 m
	Continuare per s.p. per il Passo dello Stelvio - SP27	112 m	00:02	108 Km 917 m
	Svoltare a sinistra per Sentiero Valtellina	707 m	00:11	109 Km 29 m
	Arrivo a Fermata40, sulla sinistra			109 Km 736 m
	Partenza Fermata40			109 Km 736 m
	Continuare nord per Sentiero Valtellina	1 Km 341 m	00:20	109 Km 736 m
	Girare a sinistra per VIA ROMA - FRAZ. CEPINA	47 m	00:00	111 Km 77 m
	Girare a destra per Sentiero Valtellina	217 m	00:03	111 Km 124 m
	Arrivo a Fermata41, sulla destra			111 Km 341 m
	Partenza Fermata41			111 Km 341 m
	Continuare nord per Sentiero Valtellina	1 Km 578 m	00:24	111 Km 341 m
	Girare a destra per VIA ZOLA - Sentiero n° N276	6 m	00:00	112 Km 919 m
	Continuare per VIA PILA	12 m	00:00	112 Km 925 m
	Svoltare a destra per Sentiero Valtellina	952 m	00:14	112 Km 937 m
	Arrivo a Fermata42, sulla sinistra			113 Km 889 m
	Partenza Fermata42			113 Km 889 m
	Continuare nord ovest per Sentiero Valtellina	48 m	00:00	113 Km 889 m
	Continuare per VIA FUMAROGO	94 m	00:01	113 Km 937 m



Girare a destra per rimanere per VIA FUMAROGO	50 m	00:00	114 Km 31 m
Svoltare a destra per Sentiero Valtellina	200 m	00:03	114 Km 81 m
Arrivo a Fermata43, sulla destra			114 Km 281 m
Partenza Fermata43			114 Km 281 m
Continuare est per Sentiero Valtellina	28 m	00:00	114 Km 281 m
Girare a sinistra a VIA MILANO per rimanere per Sentiero Valtellina	1 Km 110 m	00:17	114 Km 309 m
Svoltare a destra a Pista CicloPedonale per rimanere per Sentiero Valtellina	21 m	00:00	115 Km 419 m
Arrivo a Fermata44, sulla sinistra			115 Km 440 m
Partenza Fermata44			115 Km 440 m
Continuare nord ovest per Sentiero Valtellina	154 m	00:02	115 Km 440 m
Girare a destra a Pista CicloPedonale per rimanere per Sentiero Valtellina	3 m	00:00	115 Km 594 m
Continuare per Sentiero Valtellina - Sentiero n° N280	393 m	00:05	115 Km 597 m
Arrivo a Fermata45, sulla sinistra			115 Km 990 m
Partenza Fermata45			115 Km 990 m
Continuare nord per Sentiero Valtellina - Sentiero n° N280	160 m	00:02	115 Km 990 m
Continuare per Sentiero n° N280	184 m	00:02	116 Km 150 m
Continuare per Pista CicloPedonale	249 m	00:03	116 Km 334 m
Svoltare a destra per Pista forestale	219 m	00:03	116 Km 583 m
Svoltare a sinistra per Sentiero Valtellina	32 m	00:00	116 Km 802 m
Fare una curva accentuata a destra per Pista forestale	16 m	00:00	116 Km 834 m
Fine a Fermata46, sulla destra			116 Km 850 m

Elementi sul percorso

Categoria



Tipologia

Autoservizi


Descrizione

Carrozzeria SOSIO FRANCESCO



Autoservizi

Cola Oreste

	Autoservizi	MORONI c/o Carrozzeria Sosio Giuliano
	Autoservizi	K Motori S.a.s.
	Bus	Capolinea scuole elementari di Cepina
	Bus	Capolinea Aquilone
	Bus	Fermata Le Prese
	Bus	Fermata Cepina
	Bus	Fermata Cepina 1
	Bus	Fermata Municipio
	Bus	Fermata Scuole
	Bus	Fermata Camping Cima Piazzi
	Bus	Fermata Aquilone
	Bus	Fermata Bivio Frontale
	Bus	Fermata Aquilone
	Bus	Fermata estiva 2 - Kartdromo
	Bus	Fermata Ponte Zola 2
	Bus	Fermata Mondadizza
	Bus	Fermata Graile'
	Bus	Capolinea Somtiolo
	Cappella/Chiesa/Oratorio	Chiesa di S. Rocco (VALDISOTTO)
	Cappella/Chiesa/Oratorio	Chiesa della Madonna della Biorca
	Cappella/Chiesa/Oratorio	Chiesa di S. Gottardo (SONDALO)
	Cappella/Chiesa/Oratorio	Chiesa di S. Giovanni Nepomuceno
	Cappella/Chiesa/Oratorio	Chiesa di S. Francesco di Paola
	Localita	Fiume Adda
	Localita	Carolo
	Localita	SP30

	Localita	Ponte di Ganda
	Localita	Ponte Al Baghetto
	Localita	SS38
	Localita	Ponte Del Navetto
	Localita	Botta
	Localita	San Giacomo
	Localita	Boffetto
	Localita	Santa Lucia
	Localita	San Rocco
	Localita	SP64
	Localita	Le Prese Nuove
	Localita	Ponte di Cepina
	Localita	Ca Calvi
	Localita	Ai Mulini
	Localita	San Giovanni
	Localita	Ca' di Cio
	Localita	Canale Borgofrancone
	Localita	Valdisotto
	Parcheggio	Parcheggio scuole
	Parcheggio	Parcheggio Fumarogo
	Parcheggio	Parcheggio Le Prese nuove
	Polizia	Vigili Urbani di Valdisotto
	TURISMO	Macelleria Pedrini
	TURISMO	Casari Combustibili
	TURISMO	Polisportiva Le Prese
	TURISMO	Campo sportivo Le Prese



TURISMO

Team Casari Combustibili



TURISMO

Centro Sportivo " Atleti Olimpici e Azzurri d'Italia"

Il presente servizio ha esclusivamente finalità informativa. AltaRezia non assume alcuna responsabilità per eventuali danni legati alle attività escursionistiche ed allo stato dei percorsi. Si consiglia di consultare il Bollettino Meteo prima di ogni escursione.