

Valle del Gallo



Passo di Fraele - Pra Grata - Ponte del Gallo

3,843 Km

0:00 - 1:00 h

19 m

119 m



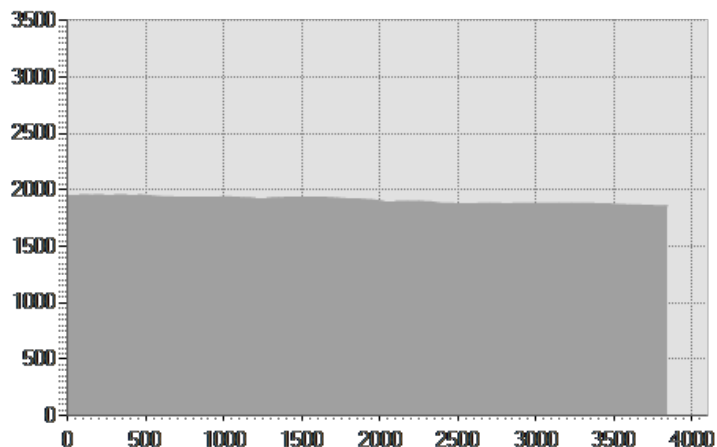
L'escursione parte dal parcheggio nei pressi della Chiesa di San Giacomo di Fraele a Cancano in Valdidentro e segue il sent. N199. In pochi passi si è al Passo di Fraele, spartiacque tra il bacino dell'Adda e quello dello Spol/Inn/Danubio. Il tracciato discende per 1 km, giungendo ad un bivio. Si prosegue a sinistra, si supera la Val Bruna su un ponte per poi divallare al Grasso di Pra' Grata. È questo uno dei luoghi più spettacolari della zona, sia per la solitudine del luogo che per la morfologia (vasti fondovalle di ciottoli calcarei che richiamano scenari appenninici, attorno le rupi selvagge e quasi dimenticate della costiera del Piz Murtarol e del nodo della Cassa del Ferro). Lungo il sent. N182 in breve si è al Ponte del Gallo. In questa zona, parte del Parco Nazionale dello Stelvio, non è raro osservare ungulati al pascolo.

Cervo: re dei nostri boschi Oggi così popolare e diffuso in Alta Valtellina, il cervo era praticamente sconosciuto all'inizio del secolo scorso. I primi locali che ebbero la fortuna di incontrarlo lo definirono un "enorme mostro". Nell'ultimo censimento, nel

Parco Nazionale dello Stelvio, ne sono stati stimati circa 1.500 capi.

DATI TECNICI

Lunghezza	—	3,843 Km
Durata		0:00 - 1:00 h
Dislivello in salita		19 m
Dislivello in discesa		119 m
Pendenza massima in salita		6%
Pendenza massima in discesa		10%
Quota massima e minima		1960 m 1860 m
Percorribilità bike		100%
Periodo di percorrenza		Giugno - Settembre



VALUTAZIONI

Globale	★★★★★
Tecnica	★★★★★
Condizione	★★★★★
Fatica	★★★★★
Storia	★★★★★
Natura	★★★★★
Paesaggi	★★★★★
Architettura	★★★★★

STATISTICHE FONDO

Fondo naturale	100%
Fondo asfalto	0%
Selciato o lastricato	0%
Sentiero attrezzato	0%
Ghiaione	0%
Altro tipo di fondo	0%
Dati non disponibili	0%








Indicazioni

Direzione	Indicazione	Lunghezza	Tempo (Trekking)	Progressiva
	Inizio a Fermata1			
	Andare nord ovest per Sentiero n° N199 in direzione di Sentiero n° N182	961 m	00:14	
	Girare a destra per Carrareccia	85 m	00:01	961 m
	Arrivo a Fermata2, sulla sinistra			1 Km 46 m
	Partenza Fermata2			1 Km 46 m
	Continuare nord per Carrareccia	577 m	00:08	1 Km 46 m



Svoltare a sinistra per Carrozzabile	514 m	00:07	1 Km 623 m
Continuare per Sentiero	428 m	00:06	2 Km 137 m
Svoltare a sinistra per Pista forestale	543 m	00:08	2 Km 565 m
Girare a destra per Sentiero n° N182	735 m	00:10	3 Km 108 m
Fine a Fermata3, sulla sinistra			3 Km 843 m

Elementi sul percorso

Categoria	Tipologia	Descrizione
	Archeologia Industriale	Forno di Cazabella
	Area Pic-Nic	Area Pic-Nic vicino a Passo di Fraele
	Area Pic-Nic	Area Pic-Nic vicino a Grasso del Serraglio
	Localita	Passo di Fraele
	Localita	Pra Grata
	Localita	Ponte del Gallo
	Parcheggio	Parcheggio (Vicino a Chiesa S. Giacomo di Fraele)

Il presente servizio ha esclusivamente finalità informativa. AltaRezia non assume alcuna responsabilità per eventuali danni legati alle attività escursionistiche ed allo stato dei percorsi. Si consiglia di consultare il Bollettino Meteo prima di ogni escursione.