

Monti di Sobretta



Bormio - Funivia Bormio 2000 - La Rocca - Sobretta - Calvarana - Campolungo - Feleit - Bormio

19,854 Km

5:00 - 6:00 h

606 m

1350 m



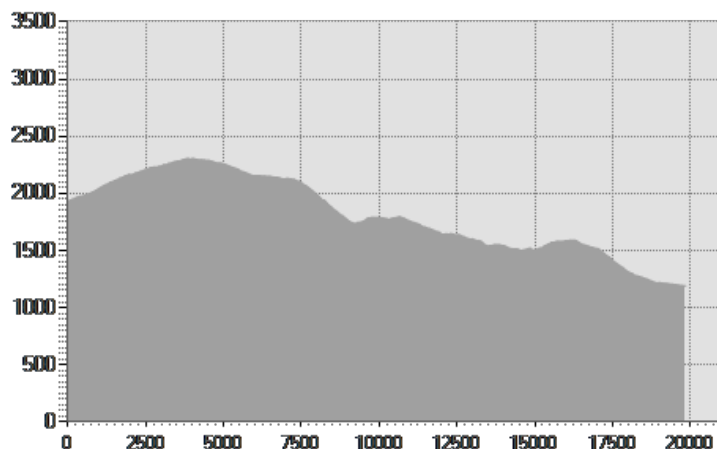
Von Bormio aus nimmt man den Sessellift bis Bormio 2000, wo man die Wege S543 und danach S543.1 über die Skipisten einschlagen kann und die Ortschaft La Rocca erreicht. In dieser Gegend gibt es einige Gaststätten, wo man eine Pause einlegen, das imposante Szenario der Alpen bewundern und die vorzüglichen Gerichte der lokalen Küche ausprobieren kann. Von dieser Höhe aus folgt man dem Weg S542 nach Sobrettina und den absteigenden Pfaden S543 _ S543.2 _ S518 _ S522 bis zu den Erhebungen von Sobretta di Sotto. Hier wird der Weg vorwiegend eben, mit einigen abfallenden und kurzen steilen Strecken. Man gelangt in einen dichten Wald aus Rotfichten, mit wunderschönen Ausblicken auf das Valfurvat. Weiter geht es an den Orten Calvarana, Le Poce und Campolungo vorbei, und anschliessend rechts auf dem steilen Weg S540, der zuerst nach Feleit und schliesslich nach Bormio führt.

Rotfichte, gemeine Fichte, Rottanne Dieser immergrüne Baum kann eine von Höhe 50 (manchmal sogar 60) Metern erreichen,

hat einen geraden, zylinderförmigen und harzigen Stamm und wird sehr alt. Das Holz ist hell, zart und glänzend; es wird sehr oft für Tischlerarbeiten, Einfassungen und Kisten verwendet und eignet sich ausserdem sehr gut für die Zellulose-Herstellung in der Papierindustrie.

TECHNISCHE DATEN

Länge	—	19,854 Km
Dauer	🌙	5:00 - 6:00 h
Hohenunterschied Aufstieg	⤴	606 m
Hohenunterschied Abstieg	⤵	1350 m
Maximale Neigung Aufstieg	⤴%	25%
Maximale Neigung Abstieg	⤵%	15%
Mindest- und Höchstquote	🏔	2308 m
		1190 m
Befahrbarkeit mit Bikes		100%
Zeitraum Journey		Giugno - Ottobre









BEWERTUNGEN BEWERTUNGEN



























Weltweit	★★★★★
Technik	★★★★★
Zustand	★★★★★
Anstrengung	★★★★★
Geschichte	★★★★★
Natur	★★★★★
Landschaften	★★★★★
Architektur	★★★★★
















FONDSSTATISTIK

Naturgelände	84%
geteeter Wege	16%
Pflasterstrassen	0%
ausgerusteter Wege	0%
Geroll	0%
andere Wegtypen	0%
Daten nicht verfügbar	0%









Richtungen


















Richtung	Hinweise	Länge	Zeitangabe (Trekking)	progressiver Abstand
	Start bei Fermata1			
	Fahren Sie in sudlicher Richtung auf Sentiero n° S543 in Richtung Carrareccia	445 m	00:08	
	Fahren Sie weiter auf Sentiero n° S543.1	1 Km 206 m	00:28	445 m
	Biegen Sie bei Carrozzabile links ab - Sie bleiben auf Sentiero n° S543.1	247 m	00:05	1 Km 651 m
	Fahren Sie weiter auf Sentiero n° S542	49 m	00:01	1 Km 898 m
	Ankunft bei Fermata2, auf der linken Seite			1 Km 947 m

	Abfahrt von Fermata2			1 Km 947 m
	Fahren Sie in nordöstlicher Richtung auf Sentiero n° S542		00:00	1 Km 947 m
	Biegen Sie rechts auf Sentiero n° S542 ab und biegen Sie dann links auf Sentiero n° S542 ab	3 Km 995 m	01:07	1 Km 947 m
	Biegen Sie scharf links auf Sentiero n° S543 ab	52 m	00:00	5 Km 942 m
	Ankunft bei Fermata3, auf der rechten Seite			5 Km 994 m
	Abfahrt von Fermata3			5 Km 994 m
	Fahren Sie weiter in nordwestlicher Richtung auf Sentiero n° S543	124 m	00:01	5 Km 994 m
	Fahren Sie weiter bei Strada Comunale- Sie bleiben auf Sentiero n° S543	751 m	00:10	6 Km 118 m
	Biegen Sie scharf rechts auf Sentiero n° S543.2 ab	1 Km 241 m	00:21	6 Km 869 m
	Halten Sie sich links auf Sentiero n° S518	1 Km 108 m	00:27	8 Km 110 m
	Biegen Sie scharf links auf Sentiero n° S518 - S522 ab	5 m	00:00	9 Km 218 m
	Fahren Sie weiter auf Sentiero n° S522	31 m	00:00	9 Km 223 m
	Ankunft bei Fermata4, auf der linken Seite			9 Km 254 m
	Abfahrt von Fermata4			9 Km 254 m
	Fahren Sie weiter in nordwestlicher Richtung auf Sentiero n° S522	2 Km 700 m	00:43	9 Km 254 m
	Biegen Sie bei Sentiero n° S550 links ab - Sie bleiben auf Sentiero n° S522	2 Km 921 m	00:42	11 Km 954 m
	Fahren Sie weiter auf Sentiero n° S553 - S522	113 m	00:02	14 Km 875 m
	Ankunft bei Fermata5, auf der linken Seite			14 Km 988 m
	Abfahrt von Fermata5			14 Km 988 m
	Fahren Sie in westlicher Richtung auf Sentiero n° S553 - S522	95 m	00:01	14 Km 988 m
	Fahren Sie weiter bei Strada Comunale- Sie bleiben auf Sentiero n° S553 - S522	35 m	00:00	15 Km 83 m
	Fahren Sie weiter auf Sentiero n° S522	1 Km 231 m	00:23	15 Km 118 m
	Biegen Sie bei Sentiero n° S522.1 rechts ab - Sie bleiben auf Sentiero n° S522	236 m	00:03	16 Km 349 m
	Ankunft bei Fermata6, auf der linken Seite			16 Km 585 m
	Abfahrt von Fermata6			16 Km 585 m
	Fahren Sie in westlicher Richtung auf Sentiero n° S522	841 m	00:14	16 Km 585 m

	Biegen Sie rechts auf Sentiero n° S540 ab	1 Km 28 m	00:23	17 Km 426 m
	Fahren Sie weiter auf VIA FELEIT - Sentiero n° S540	18 m	00:00	18 Km 454 m
	Biegen Sie bei VIA FELEIT links ab - Sie bleiben auf VIA FELEIT - Sentiero n° S540	263 m	00:04	18 Km 472 m
	Biegen Sie bei VIA FELEIT rechts ab - Sie bleiben auf VIA FELEIT - Sentiero n° S540	288 m	00:04	18 Km 735 m
	Biegen Sie links auf VIA SASSELLO - Sentiero n° S540 ab	4 m	00:00	19 Km 23 m
	Fahren Sie weiter auf VIA SASSELLO	64 m	00:01	19 Km 27 m
	Biegen Sie links auf VIA S.ANTONIO ab	86 m	00:01	19 Km 91 m
	Fahren Sie weiter auf VIA S.ANTONIO - Sentiero n° S545	121 m	00:01	19 Km 177 m
	Fahren Sie weiter auf VIA FUNIVIE - Sentiero n° S545.2	261 m	00:03	19 Km 298 m
	Ankunft bei Fermata7, auf der linken Seite			19 Km 559 m
	Abfahrt von Fermata7			19 Km 559 m
	Fahren Sie weiter in westlicher Richtung auf VIA FUNIVIE - Sentiero n° S545.2	21 m	00:00	19 Km 559 m
	Fahren Sie weiter auf VIA FUNIVIE	27 m	00:00	19 Km 580 m
	Halten Sie sich links auf VIA BATTAGLION MORBEGNO	247 m	00:03	19 Km 607 m
	Ziel bei Fermata8, auf der linken Seite			19 Km 854 m

Sehenswürdigkeiten am Weg

Kategorie	Typ	Beschreibung
	Bus	Fermata estiva 11. Via Funivie - Ski stadium
	Bus	Fermata estiva 10 - Funivie Bormio 2000
	Bus	Fermata Direzione Sportiva
	Bus	Fermata Funivia Ciuk
	Cappella/Chiesa/Oratorio	Cappella/Chiesa vicino a Plazzi di Sotto
	Cappella/Chiesa/Oratorio	Cappella
	Cappella/Chiesa/Oratorio	Chiesa del SS. Crocifisso
	Cappella/Chiesa/Oratorio	Chiesa della Beata Vergine del Sassello

	Edilizia Civile	Casa Settomini
	Edilizia Civile	Casa Zuccola
	Hotel	Hotel Funivia
	Localita	Le Poce
	Localita	Campolungo
	Localita	Calvarana di sopra
	Localita	Plazzo
	Localita	Sobrettorca
	Localita	Monti Sobretta di Sotto
	Localita	Ristoro Rododendri
	Localita	Baita Marta
	Localita	Chalet La Rocca
	Localita	Comane
	Parcheggio	Parcheggio
	Parcheggio	Parcheggio
	Punto panoramico	Punto Panoramico vicino a Grasso Bocolina
	Segni dell'uomo preistorico	Coppelle Pastori
	Stazione floristica	Stazione floristica vicino a Baita Dei Pastori
	TURISMO	Monte Reit
	TURISMO	Andreola Aurelio and C. S.N.C.
	TURISMO	Magnifica Terra
	TURISMO	Bar Big Ben
	TURISMO	Scuola Sci Livrio
	TURISMO	Scuola Italiana Sci Bormio Nazionale
	TURISMO	Scuola Sci Capitani
	TURISMO	Scuola Sci Cresseri



TURISMO

Tennis Albergo Funivia



TURISMO

Cecco Sport



TURISMO

Bormio Ski and Bike



TURISMO

Scuola Italiana Sci Contea di Bormio



TURISMO

N.S.C. SpA - Nuova S. Colombano Oga



TURISMO

Societa' Impianti di Bormio

Diese Publikation dient nur zur Information. Die Gebirgsgemeinschaft Alta Valtellina lehnt jegliche Verantwortung für Gesundheitsschaden ab, die während der Ausflüge und aufgrund des Zustandes der Wege entstehen können und übernimmt keine Haftung für Sach- und Körperschaden. Es ist ratsam vor jedem Ausflug den aktuellen Wetter- zu studieren.